


















LEGENDA

-  CONFINI DEL TERRITORIO COMUNALE IN OGGETTO
-  CONFINI DEL TERRITORIO DEI COMUNI CONTERMINI
-  FUMI, LAGHI E CORSI D'ACQUA PRINCIPALI
-  DELIMITAZIONE PARCO REGIONALE DEL MINCIO - (L.R. 86/83)
-  DELIMITAZIONE DELLE AREE DI ELEVATO PREGIO NATURALISTICO TUTELATE COME Z.P.S. - (DIRETTIVA "HABITAT" 92/42/CEE)
-  DELIMITAZIONE DELLE AREE DI ELEVATO PREGIO NATURALISTICO TUTELATE COME S.I.C. E P.S.I.C. - (DIRETTIVA "UCCELLI" 79/409/CEE)
-  TESSUTO URBANO CONSOLIDATO

SISTEMA INFRASTRUTTURALE



- GOMMA**
-  AUTOSTRADE
 -  STRADE EX STATALI
 -  STRADE PROVINCIALI
 -  STRADE COMUNALI PRINCIPALI
- FERRO**
-  LINEE FERROVIARIE
 -  STAZIONI FERROVIARIE e/o AREE PER IMPIANTI FERROVIARI
- ACQUA**
-  IDROVIA FLUVIALE
 -  PORTI FLUVIALI e/o AREE PER IMPIANTI FLUVIALI
- ARIA**
-  AEROPORTI e/o AREE PER IMPIANTI DI VOLO




CITTA' DI CURTATONE

PGT

DOCUMENTO DI PIANO







IL SINDACO
Antonio Baglioni

IL SEGRETARIO COMUNALE
Dott. Giuseppe Capoloni

IL RESPONSABILE DEL PROCEDIMENTO



Dott. Ing. **Giuseppe Capoloni**
Architetto
SEZIONE N. 646

QUADRO RICOGNITIVO E PROGRAMMATARIO
INQUADRAMENTO TERRITORIALE

DATA: Novembre 2008
AGG.: Settembre 2010
SCALA: 1:25.000

D.13

APPROVAZIONE DELLA CONFERENZA AMBIENTALE in data
DELIBERA DI ADDIZIONE DEL C.C. n. del
DELIBERA DI APPROVAZIONE DEL C.C. n. del
PUBBLICAZIONE SUL B.U.R.L. n. del

